

Lenda cartografía

- UME OU-525
- Estradas
- Ferrocarril
- Hidrografía
- Bordes
- Curvas de Nivel
- Límite administrativo
- Punto Kilométrico

Lenda edificacións

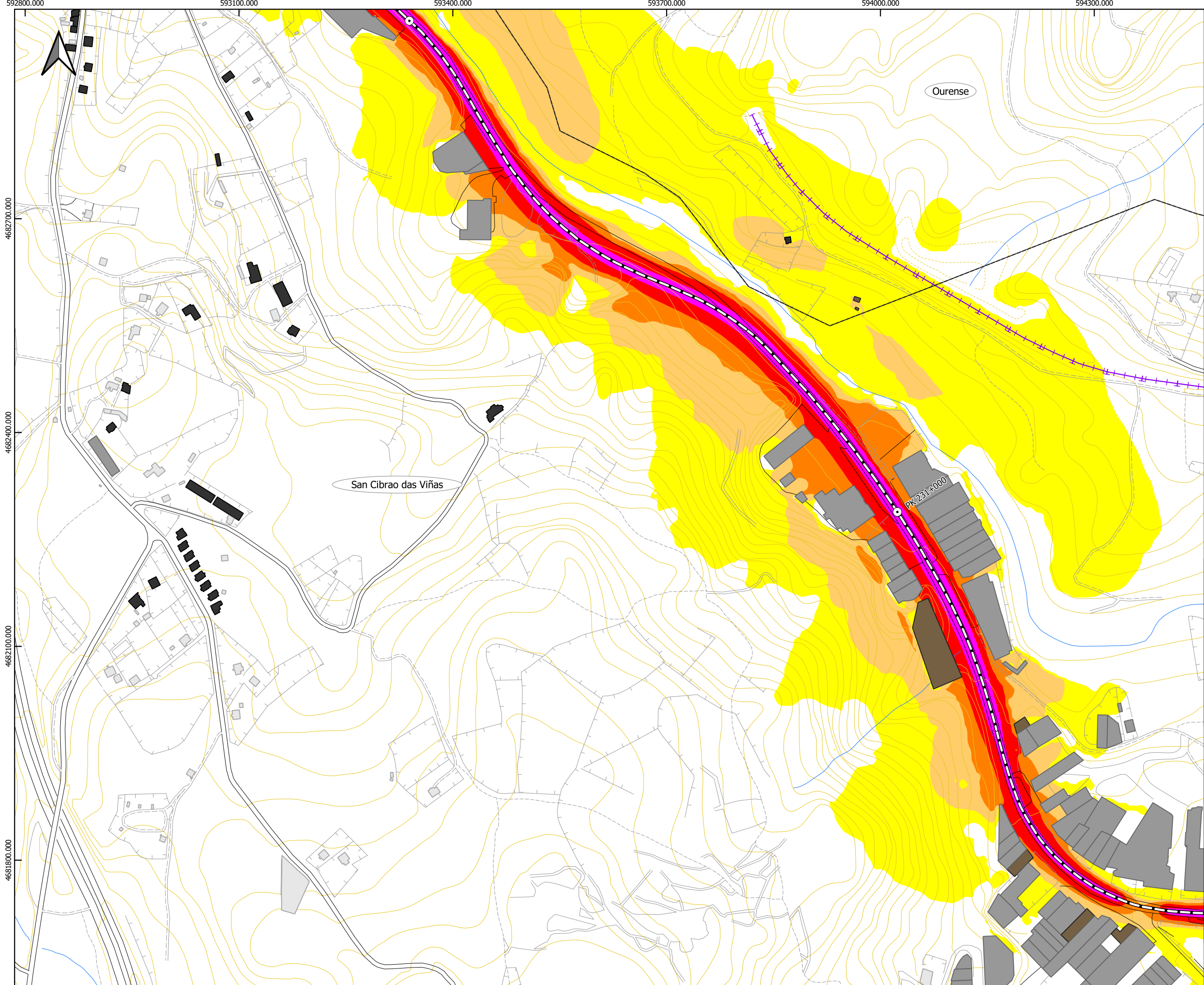
- Edificio Residencial
- Edificio Sanitario-Docente-Cultural
- Edificio Industrial ou Terciario
- Outro edificio

Niveis sonoros Lden dB(A)

- 55-59 dB(A)
- 60-64 dB(A)
- 65-69 dB(A)
- 70-74 dB(A)
- ≥ 75 dB(A)

Plano guía

Plano de situación

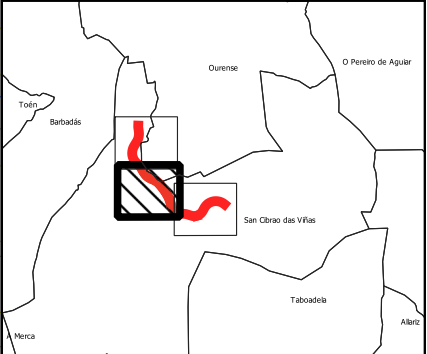


- Lenda cartografía
- UME OU-525
 - Estradas
 - Ferrocarril
 - Hidrografía
 - Bordes
 - Curvas de Nivel
 - Límite administrativo
 - Punto Kilométrico

- Lenda edificacións
- Edificio Residencial
 - Edificio Sanitario-Docente-Cultural
 - Edificio Industrial ou Terciario
 - Outro edificio

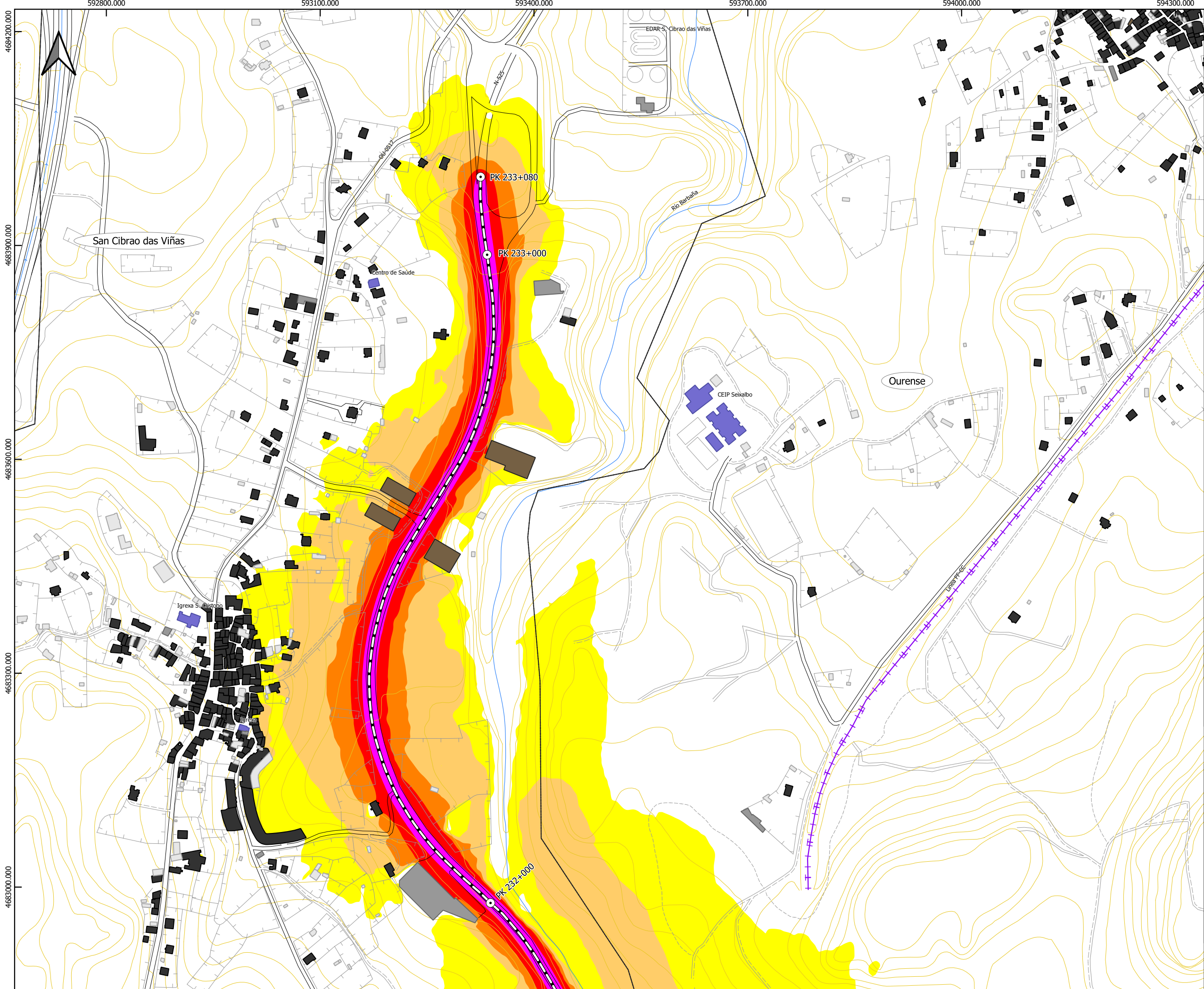
- Niveis sonoros Lden dB(A)
- 55-59 dB(A)
 - 60-64 dB(A)
 - 65-69 dB(A)
 - 70-74 dB(A)
 - ≥ 75 dB(A)

Plano guía



Plano de situación



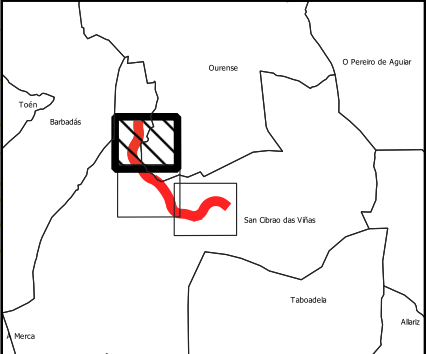


- Lenda cartografía
- UME OU-525
 - Estradas
 - Ferrocarril
 - Hidrografía
 - Bordes
 - Curvas de Nivel
 - Límite administrativo
 - Punto Kilométrico

- Lenda edificacións
- Edificio Residencial
 - Edificio Sanitario-Docente-Cultural
 - Edificio Industrial ou Terciario
 - Outro edificio

- Niveis sonoros Lden dB(A)
- 55-59 dB(A)
 - 60-64 dB(A)
 - 65-69 dB(A)
 - 70-74 dB(A)
 - ≥ 75 dB(A)

Plano guía



Plano de situación

